

የመጽሐፍ ቅዱስ

ጄኔሳል

ታሪካዊ ጥናት ምርመራ

መቅደም

ዛሬ በመላው ዓለም የሚገኙ ክርስቲያኖች የክርስትናን አመጣጥ ፣ ክርስቶስ ወደዚህ ዓለም የመጣበትን ጊዜና ምክንያት ፣ ከዚያም አለፍ ብለው ሰው የነበረበትን ሁኔታ እስከ መጀመሪያው ሰው ፣ አዳም መጀመሪያና መጨረሻ ድረስ ከመጽሐፍ ቅዱስ በሰፊው ሊረዱ ይችላሉ። ከመጽሐፍ ቅዱስ የተሻለ መጽሐፍ የለም፤ አይኖርምም። መጽሐፍ ቅዱስን መሠረት በማድረግ ስለ ሰው ሕይወት የዘላለም ደኅንነትና ሰፊ የክርስትና ትምህርት ስለ ማስፋፋት የሚሰነዘር አሳብና የሚዘጋጅ መጽሐፍም ለዘመናችን አስፈላጊ ነው።

ስለዚህ በጭሩ ከዚህ በላይ የተመለከተውን መሠረተ አሳብ በመከተልና የመጽሐፍ ቅዱስ ጂኦግራፊ ያለውን ተፈላጊነት በመገንዘብ ፣ ከመጽሐፍ ቅዱስ የሚገኘውን ትምህርት መነሻና መድረሻ በማድረግ ፣ በብሉይና በአዲስ ኪዳን ዘመናት ከተፈጸሙት ታሪካዊ ድርጊቶች አንዳንዶቹንና ከእነዚሁም ሁኔታዎች ጋር የተያያዙትን ቦታዎች ከነካርታዎቻቸው የሚገልጹ

የመጽሐፍ ቅዱስ

ጂኦግራፊ

ታሪካዊ ጥናት ምርመራ

በግልጽ ጠቅላላ ስም የተመደቡ ሦስት ተለጣጣቂ መጻሕፍት አዘጋጅተናል።

በመጻሕፍቱ ውስጥ የሚገኙት ካርታዎች አስፈላጊ መግለጫዎች ናቸውና አንባቢው በግንባ እንዲጠቀምባቸው ተስፋ እናደርጋለን።

ለአንባቢዎች ማስገንዘቢያ

በዚህ መጽሐፍ ውስጥ የተጠቀሱት ቀናት ሁሉ እንደ አውሮፓ አቆጣጠር መሆኑን እንገልጻለን።

የብሉይ ኪዳን ክፍል።

የብሉይ ኪዳን ጊዜ የታወቀው ዓለም	3
የብሉይ ኪዳን ዘመን፤ የናገ ዘርጅ	9
የፍልስጥኤም (ፓሌስቲን) አገር አቀማመጥ	9
የአብርሃምና የያዕቆብ ጉዞዎች	13
የአሥራኤል ሕዝብ በምድረ በዳ ዙሪት	15
ፍልስጥኤምን በውጊያ መያዝ	17
ሳኦል፤ ዳዊትና ሰሎሞን	19
የሰሎሞን መንግሥት መከፋፈል	23
የምርኮ ዘመን	23
የአሕዛብ የምሥራቅ መንግሥታት	25
የሮማ መንግሥት	26

ከአራት ወንጌላት ክፍል።

የፍልስጥኤም (የፓሌስቲን) ክፍለ ሐገሮች	28
ኢየሩሳሌም	30
የክርስቶስ ሕይወት	
1. የተዘጋጀበት ክፍለ ጊዜ	34
2. ተግባሩን የጀመረበት ክፍለ ጊዜ	36
3. የመጀመሪያውን የገሊላ ስብከት ያደረገበት ክፍለ ጊዜ	38
4. ሁለተኛውን የገሊላ ስብከት ያደረገበት ክፍለ ጊዜ	40
5. በአሕዛብ ወገኖች ዘንድ	42
6. በይሁዳ የሰበከበት ክፍለ ጊዜ	44
7. የዮርዳኖስ ማዶ (ፈርያ) ስብከት ክፍለ ጊዜ	46
8. የሥቃይ ክፍለ ጊዜ	48
9. የትንሣኤ ክፍለ ጊዜ	49

ከሐዋርያት ሥራ እስከ የዮሐንስ ራእይ ክፍል

የወንጌል መሰፋፋት	51
የጳውሎስ ጉዞዎች	53
1. የትንሹ እስያ አውራጃዎች	53
2. የመጀመሪያው የጳውሎስ የስብከት ጉዞ	55
3. ሁለተኛው የጳውሎስ የስብከት ጉዞ	57
4. ሦስተኛው የጳውሎስ የስብከት ጉዞ	59
የጳውሎስ በእስረኛነት ወደ ሮም መሄድ	62

ሰባቱ የእስያ አብያተ ክርስቲያናት	63
-----------------------	----

ብሉይ ኪዳን ክፍል ።

መግቢያ ።

መጽሐፍ ቅዱስ የጥንት መጽሐፍ ሲሆን የመጨረሻ ወም ክፍል ከተጻፈ በግምት ሁለት ሺ ዓመታት ያህል አልፈዋል ። እርሱም የታሪክ ፣ የጂኦግራፊ ፣ የትንቢት ፣ የቅኔ ፣ የሃይማኖት ትምህርት ፣ «የተከበረና እጅግ ታላት የሆነ ተስፋን» የሚሰጥ መጽሐፍ ነው ።

ብሉይ ኪዳን ጊዜ የታወቀው ዓለም ።

(በጃኛው ካርታ ላይ ተመልከቱ ።)

ብሉይ ኪዳን ጊዜ የታወቀው ዓለም ከዓባይ ወንዝ መጨረሻ (አፍ) ያሉትን ባሕር ችንና አገሮችን ይዞ እስከ ፋርስ ባሕር እራስጌ ድረስ ከዚያም በደቡብ የሲና ተራራ ፣ በ ሰሜን በኩል ደግሞ እስከ አራራት ተራራዎች ያሉትን ይጠቀልላል ። እርሱም የኢትዮጵያን ስፋት ከሁለት እጥፍ የሚበልጥ በግምት ከዚህ መሬት ሁለት ሦስተኛው እጅ ሰው የግይዮርበት በረሃ ነው ።

በለ ባሕሮች ፣ የተራራ ሰንሰለት ፣ ወንዞች ፣ አገሮችም ።

ባሕሮች ።

- ፩ኛ በብሉይ ኪዳን የዓለም ካርታ ውስጥ በስተ ሰሜን ምሥራቅ ጠረፍ በኩል ዙሪያውን በምድር የተከበበ ከሁሉ የበለጠ ስፋት ያለው ውኃ የካስፒየን ባሕር ይገኛል ።
- ፪ኛ በደቡባዊ ምሥራቅ ወሰን በኩል በብሉይ ኪዳን ታሪክ የተጠቀሱት የኤፍራ ጥስና የጤግርስ ወንዞች የሚፈሰሱት የፋርስ ባሕር ይገኛል ።
- ፫ኛ ሁለቱ የባሕር ሰላጤዎች በኤርትራ ባሕር ሰሜናዊ በኩል የሚገኙ የስዊዝ ባሕርና የአካባ ባሕር በካርታው በስተ ደቡብ ምዕራብ በኩል ይገኛሉ ።
- ፬ኛ የሚዲቴራኒያ ባሕር ወይም ታላቁ ባሕር የምዕራባዊውን ወሰን ይይዛል ።
- ፭ኛ በከነዓን ያለው የጨው ባሕር ከታላቁ ባሕር 400 ሜትር ዝቅ ያለ ነው ።

የተራራ ሰንሰለት ።

፮ኛ የአራራት ተራራዎች በካስፒየን ባሕርና በትንሹ እስያ መካከል ይገኛሉ ። ከሁሉ የበለጠው የተራራ ጫና 5,500 ሜትር ነው ።

፪ኛ የካስፒየን ተራራዎች ከአራራት ወጥተው የካስፒየንን ባሕር ከደቡብ ዳር ጀምረው እስከ ምሥራቃዊው ጠረፍ ይከቡታል ።

፫ኛ የዛግሮስ ተራራዎች ደግሞ ከአራራት ተነሥተው ወደ ደቡባዊ ምሥራቅ አቅጣጫ ወደ ፋርስ ባሕር ሰሜናዊ ጠረፍ ይደርሳሉ ።

፬ኛ የሊባኖስ ተራራ ሰንሰለት ከአራራት ተራራ ሰንሰለት ከምዕራብ ጉን ተነሥቶ በታላቁ ባሕር ጠረፍ አቅራቢያ አድርጎ በስተ ደቡባዊ አቅጣጫ ይጓዛል ።

ወንዞች ።

፩ኛ በብሉይ ኪዳን ዘመን ከታወቁ ወንዞች የኤፍራጥስ ወንዝ በስፋትና በርዝመት ከፍ ያለ ነበር ። የዚህም ወንዝ መነሻዎች በአራራት (በአርመን) አገር ሲሆኑ ርዝመቱም 2,840 ኪሎሜትር ነው ። ከርዝመቱ ግማሽ የሚበልጠውን ርቀት በጀልባ ወደ ላይ ያስኬዳል፤ ከባቢሎን ከተማ ሲደርስ ስፋቱ እንደ ኪሎሜትር ተኩል ይሆናል ።

፪ኛ ጤግርስ በመጽሐፍ ቅዱስ ሒዴቄል የተባለው ወንዝ ከአራራት ሸንተረር ይነሣና በስተ ደቡባዊ ምሥራቅ አቅጣጫ ይወርድና ወደ ኤፍራጥስ ወንዝ ይገባል ። ርዝመቱም 1,830 ኪሎሜትር ይሆናል ።

፫ኛ የዮርዳኖስ ወንዝ ከሁሉ ያነሠ ቢሆንም በመጽሐፍ ቅዱስ ከሁሉ የታወቀ ነው ። እርሱም ከአርሞንዲም ተራራ ሥር ተነሥቶ ወደ ጨው ባሕር ይወርዳል ። (ስለ ዮርዳኖስ ወንዝ በተጨማሪ በዚህ መጽሐፍ በገጽ 118 በሰፊው እንግራለን ።)

አገሮች ሁናቴ ።

፩ኛ በተራራው መካከል ያሉ አገሮች —

- ሀ) የአርመን አገር ፣ ይህ ስም በመጽሐፍ ቅዱስ ባይገኝም ፣ ትርጉሙ የመነጨው ከአራራት ቃል ነው ። ይህም አገር በካስፒየን ባሕር በስተ ምዕራብ ይገኛል ።
- ለ) ሚዶን ፣ ጌታችን ኢየሱስ ክርስቶስ ከመወለዱ 633 ዓመታት በፊት ሚዶን የተባለ መንግሥት ተቋቋመ ። ለትንሽ ጊዜ ብቻ እይሎ በ550 ዓመተ ዓለም ወደቀ ፣ ትልቅነቱም ወደ ፋርስ ዞረ ። (የሚከተለውን ማስታወሻ ተመልከቱ፤
- ሐ) ፋርስ ፣ በቀድሞ ጊዜ በሚዶን መንግሥት ሥር ነበር ። ነገር ግን በቂሮስ የተመሩት የፋርስ ሕዝብ አምፀው ሚዶንን አሸነፉ ፣ በመጨረሻውም በ538 ዓመተ ዓለም ባቢሎንን ተዋግተው ያዙት ። (ኢ.ሳ. ፵፩ ፣ ፩ ና ፪ ፣ ፵፱ ፣ ፳፰ ፣ ፵፭ ፣ ፩ ተመልከቱ ።) የፋርስ መንግሥት ግዛት ከምሥራቃዊ ከአሕዛብ መንግሥታት ሁሉ ከፍ ያለ ሲሆን እስከ ኢትዮጵያ ጠረፍና እስከ ህንድም ድረስ ተስፋፍቶ ነበር ።



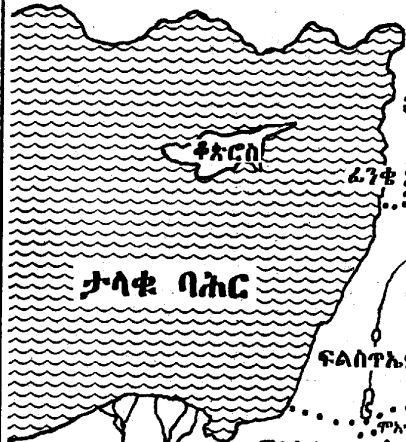
ትንሹ እስያ

የአርመን አገር



የአራራት ተራራዎች

የካርፒያን ባሕር



ታላቁ ባሕር

ቶኦርስ

ፊንቁ



ጥላላ ገረብ

ካራን

ቡሁለት ወንዝ መካከል

ነንዌ

አሶር



የካርፒያን ተራራዎች

ሚዶን

ደማስቆ

የአርጥንዲም ተራራ

ወንዝ

ባቢሎን

የክላዳውያን አገር

(ጤንርስ)

ዲላም

የካርፒያን ተራራዎች

የዓርብ ምድረ በዳ

ኡር

ግብፅ

የአባይ ወንዝ

ምድረ በዳ

ፍልስጥኤም

ግላብስ

ኤዲያም

የሲና ተራራ

የአካባ ባሕር

የኦርትራ ባሕር

፩ኛ ካርታ በብሉይ ኪዳን ጊዜ የታወቀው ዓለም

የፋርስ ባሕር

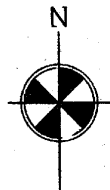
- ሀ) አሶር ፣ እርሱም ከፋርስ ባሕር በስተ ሰሜን ይገኛል = ዋናው ከተማው ነንዌ ነበር =
- ለ) ዒላም ፣ ይህ አገር ከአሶር በስተ ደቡብ ምሥራቅና ከፋርስ በስተ ምዕራብ በዛግሮስ ተራራዎችና በጤግርስ ወንዝ መካከል የሚገኝ ነው ። ይህም አገር በአሶር መንግሥት ሥር ወደቀ ።
- ሐ) ሚሶፖታሚያ (ቡላት ወንዝ መካከል) ፣ ይህ አገር በጤግርስና በኤፍራጥስ ወንዞች መካከል የሚገኝ ለም ሚዳ የሆነ አገር ነበር ። በኋላ ቆይቶ የአሶር ግዛት ክፍል ሆነ ።
- መ) የክለዳውያን አገር ፣ ይህ አገር በቀድሞ ጊዜ ሰናዓርና ባቢሎን ይባል ነበር ። ከከተማዎቹ አንዱ ኡር የተባለ አብርሃም የተወለደበት ቦታ ነው ።
- ሠ) ዓረብ ፣ የዓረብ በረሃ ቡባሉይ ኪዳን ዘመን ከታወቀው የዓለም ካርታ ውስጥ ሰፊውን ክፍል ይዞ የሚገኝ ነው ፣ እርሱም ከፋርስ ባሕር እስከ ኤርትራ ባሕር አቋርጦ ከዚያም በስተ ሰሜን በኩል እስከ ኤፍራጥስ ወንዝ ድረስ ይደርሳል ። ሰዎች ዞሮ መጓዝን በመምረጥ በረሃውን በቀጥታ ሊያቋርጡ አይፈልጉም ነበር ።

ጁኛ በታላቁ ባሕር ጠረፍ የሚገኙ አገሮች—

- ሀ) ትንሹ እስያ (አሁን ቱርክ) ፣ በብሉይ ኪዳን የሂታውያን ምድር ይባል ነበር ። ይህም አገር በአዲስ ኪዳን ታሪክ ብዙ ጊዜ ተጠቅሷል ።
- ለ) ሶርያ ፣ ይህ በስተ ሰሜን የሚገኝ አገር በብሉይ ኪዳን ዘመን ዋና ከተማው ደማስቆ ነበር ፣ ነገር ግን በኋላ አንጾኪያ የታወቀና የበለጠ ከተማ ሆነ ።
- ሐ) ፊንቄ ፣ ይህ አገር በታላቁ ባሕርና በሊባኖስ ተራራዎች መካከል የሚገኝ የሁለቱ ታላላቅ ከተማዎች የጢሮስና የሲዶና አገር ነበር ።
- መ) ፍልስጥኤም (ፓሌስቲን) ፣ ይህ አገር ከፊንቄ በስተ ደቡብ ከዓረብ ምድረ በዳና ከታላቁ ባሕር መካከል የሚገኝ ነው ።
- ሠ) ምድረ በዳ ፣ ከፍልስጥኤም በስተ ደቡብ የሚገኝ እስራኤላውያን አርባ ዓመታት ሲዞሩ የነበሩበት ምድረ በዳ ነው ። የሚገኘውም በዓረብ ክፍል ነው ።
- ረ) ምድረ ግብፅ ፣ ይህ ምድር በአፍሪቃ በስተ ሰሜን ምሥራቅ ፣ ከኢትዮጵያ በስተ ሰሜን ምዕራብ በኩል ይገኛል ።

የአትላንቲክ
ውቅያኖስ

አውሮጳ



፪ኛ ካርታ
የኖላ ዘሮች

	የሴም ዘሮች
	የካም ዘሮች
	የያፌት ዘሮች

እስያ

ታላቁ ባሕር

ፕቆር ባሕር

የካስፒየን ባሕር

አፍሪቃ

ዓረብ

ኩን

ሀንድ

የሀንድ ውቅያኖስ

የጥንታዊ ዘመን ፤ የኖላ ዘሮች ።

(በጅኛው ካርታ ላይ ተመልከቱ ።)

የኖላ ሦስቱ ልጆች ያፈት ፣ ካም ፣ ሴም ነበሩ ።

የያፌት ዘሮች ።

የያፌት ዘሮች በዘፍጥረት ም. 1 ፣ ቁ. ፪ «የያፌት ልጆች» የተባሉ ከሰባት ቤት ሲወርድ ሲዋረድ የመጡ ሕዝቦች የህንድና የአውሮጳ ዘር ይባላሉ፤ እነዚህም ግሪክ ፣ ጆር መን ፣ ህንድን የመሳሰሉ ናቸው ።

የካም ዘሮች ።

የካም ዘሮች በአራት ዋና ዋና ነገዶች ተከፋፍለዋል ። የእነዚህ ነገዶች መኖሪያ ቸው አብዛኛውን በአፍሪቃ ውስጥ ነው ።

የሴም ዘሮች (ሴማውያን) ።

የሴም ዘሮች የተባሉትን አምስቱን ትልልቅ ነገዶች የመሠረተ ሴም ነበር ። ከእነ ዚህም ነገዶች ሁለቱ እንደሚከተለው ተጠቅሰዋል —

፩ኛ ከለዳውያን ፣ አርፋክስድ (ዘፍ. 1፩ ፣ 1) የከለዳውያን አባት ነበር ። የሕዝቡም መኖሪያ በፋርስ ባሕር ራስጌ ነበር ። አብርሃም የመጣው ከእነዚህ ዘር ነው ።

፪ኛ ነገደ አራም ፣ በመጽሐፍ ቅዱስ ውስጥ አራም ሶርያ እየተባለ ይጠራል ። ይህ ነገድ ከከነዓን እንሥቶ በስተ ምዕራብ ወደሚገኘው እስከ ፊንቄ ፣ ከዚያም በስተ ሰሜን እስከ ኤፍራጥስ ወንዝ ፣ በስተ ምሥራቅ ደቡብ እስከ ትልቁ በረሃ ድረስ ያለውን ቦታ ይዞ ነበር ።

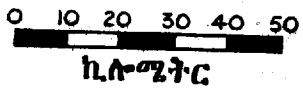
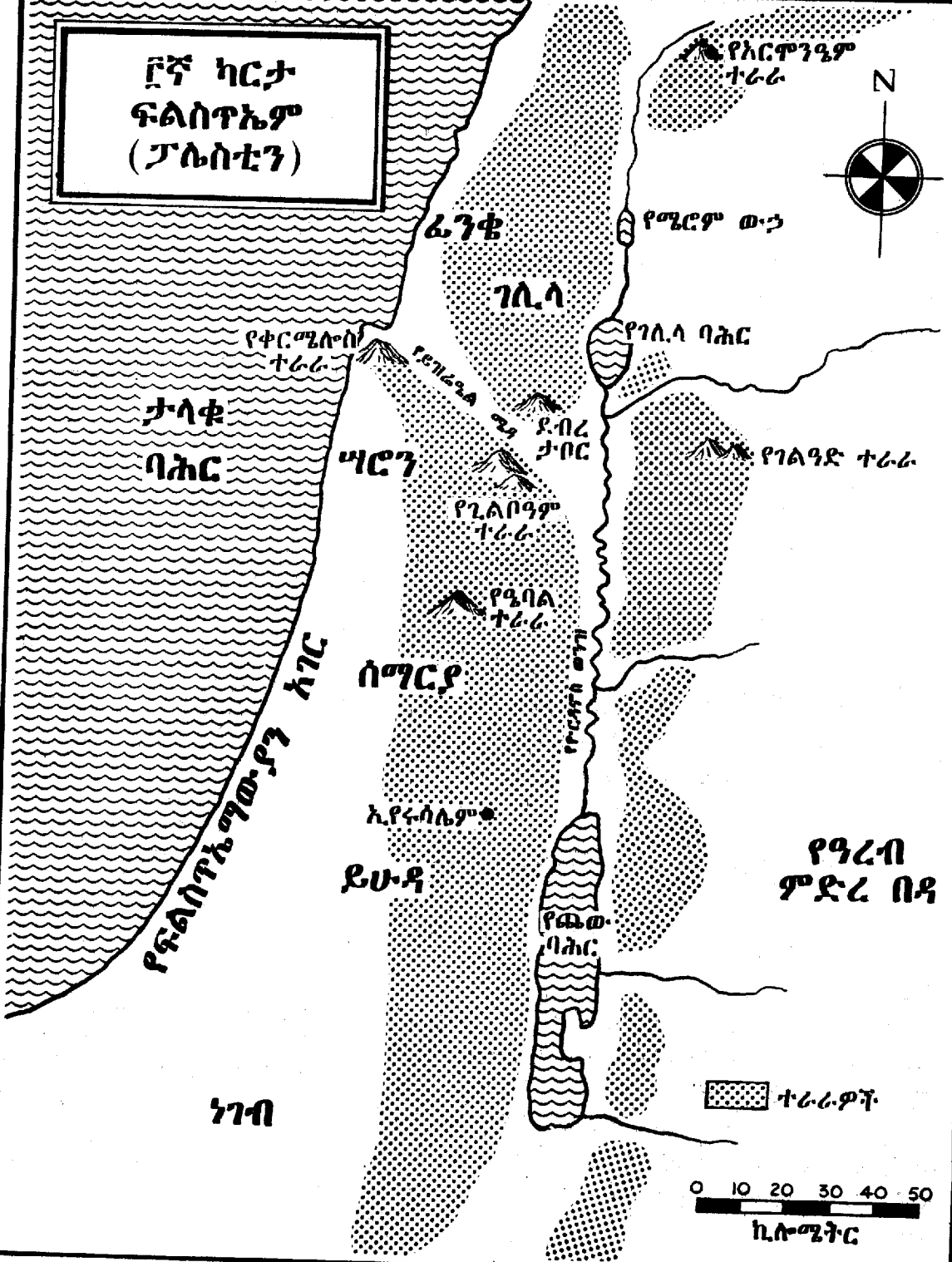
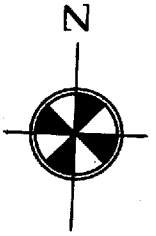
የፍልስጥኤም (ፓሌስቲን) አገር አቀማመጥ ።

(በጅኛው ካርታ ላይ ተመልከቱ ።)

ስፋቱ ።

ፍልስጥኤምና ከነዓን የተባሉ ስሞች አንድ አይደሉም ። ከነዓን በዮርዳኖስና በታላቁ ባሕር መካከል ያለውን ምድር ያመለክታል ። ሰሜናዊው ወለኑም የሊባኖስ ተራራ ሲሆን ደቡባዊው ወለኑ ደግሞ በረሃው ነው ። ነገር ግን ፍልስጥኤም ሲባል ከነዓንን ብቻ ሳይሆን ከዮርዳኖስ ግዶ ምሥራቅ ያለውንም ክፍለ አገር ይይዛል ። ይኸውም በሰሜን በሊባኖስ ተራራ ፣ በምሥራቅ በዓረብ ምድረ በዳና በደቡብ በሲና ሰላጤ የተከበበ ፣ በምዕራብ በኩል ከታላቁ ባሕር ተዋሰኖ ስፋቱ በግምት 30,000 ኪሎሜትር ካሬ የሆነ አገር ነው ።

**፫ኛ ካርታ
ፍልስጥኤም
(ፓሌስቲን)**



ነገብ

የተፈጥሮ አካራሪ ።

፩ኛ የባሕር ጠረፍ ፣ ቆላማ ሜዳ ። በታላቁ ባሕር ጠረፍ አግድም ከላይ እስከ ታች የተዘረጋው መሬት ለጥ ያለ ሜዳ ነው ። በመካከሉ ላይ ብቻ የቀርሚ ሎስ ተራራ ከፍታው ሚዳውን ያቋርጣል ። ከዚህ ተራራ በስተ ሰሜን የሚገኘው መሬት ሰባብ ነው ፤ ነገር ግን ከተራራው በስተ ደቡብ የሚገኘው ስፋቱ 13 ኪሎሜትር ሲሆን በመጨረሻውም በደቡባዊው ጠረፍ ላይ ያለው ስፋት እስከ 32 ኪሎሜትር ይደርሳል ። ሚዳው በሞላ በጣም ለምለም ነው ፤ ከባሕር ከፍታውም ከ30 እስከ 60 ሜትር ድረስ ይደርሳል ። በዚህ ስፍራ በብሉይ ኪዳን ዘመን ጥቂት እስራኤላውያን ብቻ ይገኙበት ነበር ። አብዛኛዎቹም ደጋ ደጋውን ይዘው ይኖሩበት ነበር ። ሚዳውም በእራት ክፍሎች ይከፈላል —

ሀ) ፊንቄ ። ይህ ከቀርሚሎስ ተራራ በስተ ሰሜን የሚገኝ አገር ነው ።

ለ) ሣሮን ። ይህም የሚገኘው ከቀርሚሎስ ተራራ በስተ ደቡብ ነው ።

ሐ) የይዝሬኤል ሜዳ ።

መ) የፍልስጥኤማውያን ምድር ። ፍልስጥኤማውያን የተባሉ የእስራኤሎች የጥንት ጠላቶች ይኖሩበት የነበረው ከሣሮን በስተ ደቡብ የሚገኝ አገር ነው ። ከዚህ ሕዝብ በተወረሰ ስም አገሩም በጠቅላላው ፍልስጥኤም ተብሎ ተጠራ ።

፪ኛ ከዮርዳኖስ በስተ ምዕራብ ተራራማ ክፍል ። በታላቁ ባሕር ጠረፍ በሚገኘው ስፍራ በቆላማ ሜዳና በዮርዳኖስ ወንዝ መካከል ያለው ስፍራ ተራራማ ነው ። በዚሁም ተራራ ሸንተረር ላይ የእስራኤል ሕዝቦች ዋናው መኖሪያቸው ነበር ። ይህም የአገር ክፍል አቀማመጥና የተፈጥሮ አካሄድን ሲታይ በአምስት

ሀ) ከፍተኛው ገሊላ ። (በግምት ከተራራ ሁሉ ከፍታው 860 ሜትር

ለ) ዝቅተኛው ገሊላ ። (በግምት ከተራራ ሁሉ ከፍታው 560 ሜትር

ሐ) የሰማርያና የይሁዳ ተራራማ አገሮች ። እነዚህ አገሮች በብሉይ ኪዳን ሲጠቀሱ «የኤፍሬም ተራራ» እና «የይሁዳ ተራራ» ይባላሉ ። በግምት የተራራዎቹ ከፍታ ከ600 እስከ 900 ሜትር ይደርሳል ።

መ) ዝቅተኞቹ ኩረብታዎች ደግሞ በተራራዎቹ ጥግ ጥጉን የሚገኙ ከባሕር ጠለል እስከ 150 ሜትር ከፍ ይላሉ ።

ሠ) ነጉብ ። በመጽሐፍ ቅዱስ ውስጥ የደቡብ ምድር ወይም የአዜብ ምድር እየተባለ የሚጠራው ነው ። ትርጉሙም ደረቅ ማለት ነው ።

፫ኛ የዮርዳኖስ ሸለቆ ። ይህ ሸለቆ መነሻው ከአርሞንዲም ተራራ ሲሆን መድረሻውም የጨው ባሕር ነው ፤ ከፍታውም እያዘቀዘቀ ይሄዳል ። እርሱም የዮርዳ

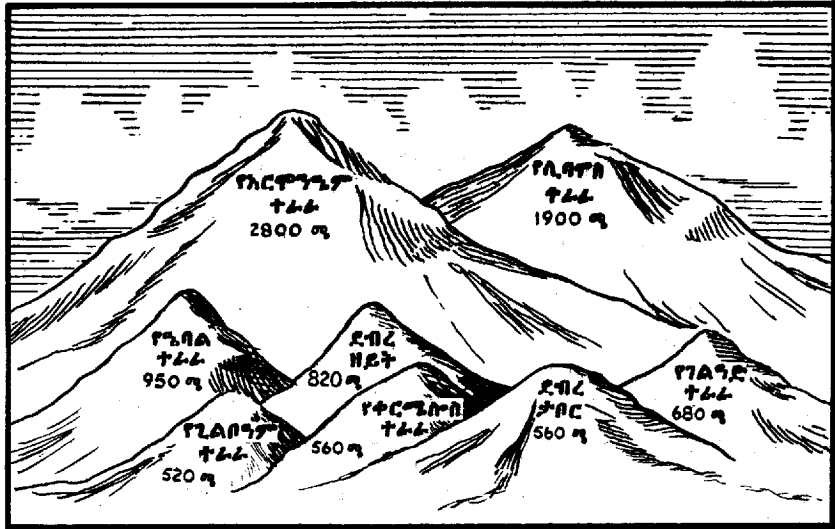
ኖስ ወንዝ እምንጩ ላይ ከባሕር ከፍታው 500 ሜትር ሲሆን በመጨረሻውም በጨው ባሕር አጠገብ ከባሕር ጠለል 400 ሜትር ዝቅ ይላል ። ወደ ሰሜን ከፍ ብሎ ከግራውና ከቀኙ የአርሞንዴምና የሊባኖስ ተራራዎች ይገኙበታል ።

የዮርዳኖስ ወንዝ ። ይህ ወንዝ በዮርዳኖስ ሸለቆ በኩል ይወርዳል ። እርሱም ከአርሞንዴም ተራራ ተነሥቶ በደቡብ በሜሮም ውኃ በኩል አድርጎ ወደ ገሊ ላ ባሕር ይገባል ። ከገሊላ ባሕር ተነሥቶ 100 ኪሎሜትር ርዝመት ባለው ገደልማ የወንዝ ሸለቆ በኩል አልፎ በጨው ባሕር ውስጥ ይገባል ። ጠቅላላው የወንዙ ርዝመት 320 ኪሎሜትር ሲሆን የወንዙ ጉን ስፋት በ25 ና በ50 ሜትር መካከል በየቦታው የተለያየ ነው ። በጉዞው መጨረሻ ሲታይ ከምንጩ 900 ሜትር ያህል ዝቅ ብሎ ይገኛል ።

ሦስቱ ሐይቆች ። እነዚህም ሐይቆች የሚገኙ በዮርዳኖስ ሸለቆ ውስጥ ነው ።

- ሀ) የሜሮም ውኃ ። ስፋቱ 5 ኪሎሜትር ነው ። የሚገኘውም በሰሜናዊ ገሊላ ነው ።
- ለ) የገሊላ ባሕር ። ርዝመቱ 24 ኪሎሜትር ሲሆን ጉኑ 16 ኪሎሜትር ነው ።
- ሐ) የጨው ባሕር ። አቀማመጡ በዮርዳኖስ ሸለቆ በስተ ደቡብ ጫፍ ነው ። ርዝመቱ 72 ኪሎሜትር ሲሆን ጥልቀቱ አንዳንድ ቦታ ላይ እስከ 800 ሜትር ይደርሳል ። ከዚህ በፊት እንደተማርነው ከታላቁ ባሕር ዝቅታው 400 ሜትር ነው ።

የፍልስጥኤም ተራራዎች ።



የፍልስጥኤም ተራራዎች

(ይህንን ክፍል ስታነቡ ከላይ የሚገኘውን ሥዕል እየተመለከታችሁ አጥኑ።)

1. የአርሞንዲም ተራራ ።

ይህ ተራራ የእስራኤል ሰሜናዊ ወሰን ክልል ነው። እርሱም ክርስቶስ ወደ ብሩህነት የተለወጠበት ተራራ ይሆናል።

2. የሊባኖስ ተራራ ።

በዚህ ተራራ ላይ ታላቅ የጥድ ዛፍ ደን ነበር። በአዩሩሳሌም ውስጥ ለተሠራው ለቤተ መቅደሱ የሚሆን እንጨት የተወሰደው ከዚህ ተራራ ደን ነው።

3. የዔባል ተራራ ።

ሙሴ እስራኤላውያንን ወደ ከነዓን አገር ከመግባታቸው በፊት በዚህ ተራራ ላይ እንደደረሱ የእግዚአብሔርን መሠውያ እንዲሠሩና ቃላተ ኦሪቱን በድንጋዮች ላይ እንዲጽፉ አዘዛቸው።

4. ደብረ ዘይት ።

ይህ ተራራ የሚገኘው በአዩሩሳሌም አጠገብ ነው። ጌታችን ኢየሱስ ክርስቶስ የተያዘው በዚህ ተራራ ላይ ነበር።

5. የገልዳድ ተራራ ።

ያዕቆብና ላባን የሰላም ኪዳን የተሰማሙትና ለኪዳንም ምልክት የድንጋይ ካብ ያቆሙት እዚህ ተራራ ላይ ነበር።

6. ደብረ ታቦር ።

ሚሳራን ያሸነፈው የባርቅ ጦር ሠራዊት የተሰበሰበው እዚህ ተራራ ላይ ነበር።

7. የቀርሜሎስ ተራራ ።

ኤልያስ ያቀረበውን መሥዋዕት እንዲበላለት ከሰማይ እሳት ያወረደውና የብዔልን ነቢያት ከንቱ መሆናቸውን ያሳፈራቸው እዚህ ተራራ ላይ ነበር።

8. የጊልቦዓ ተራራ ።

የፍልስጥኤም ሰዎች የእስራኤልን ሰዎች ድል ያደረጉበትና ሳኦልና ዮናታን የተገደሉበት ጭቃ እዚህ ነበር።

የአብርሃምና የያዕቆብ ጉዞዎች ።

በእራት ዘፍጥረት በምዕራፍ 15 መጨረሻ ላይ የመጽሐፍ ቅዱስ ታሪክ ስለጠቅላላው የሰው ፍጥረት መቀጠሉ ቀርቶ ስለ አንድ ሰው ቤተ ሰብ ታሪክ መዘርዘር ይጀምራል። ይኸውም የአብርሃም ቤተ ሰብ ነው።

የአብርሃም ጉዞዎች (በጉዞውም ላይ የደረሰ ታሪክ) ።

፩ኛ ከኡር እስከ ካራን ። (ዘፍ. ፲፩ ፡ ፳፯—፴፪)
ኡር የተባለው ከተማ በከለዳውያን አገር በኤፍራጥስ ወንዝ በስተ ደቡብ ሲሆን ካራን በሜሶፖታሚያ አገር የሚገኝ ነበር ። የአብርሃም ቤተ ሰብ ኡርን ለቅቆ አባቱ ታራ እስኪሞት ድረስ በካራን ተቀመጠ ።

፪ኛ ወደ ምድረ ግብፅ (ምስር) መውረድ ። (ዘፍ. ፲፪ ፡ ፲—፳)
አብርሃም ከግብፅ ወደ ቤቴል ተመለሰ (ዘፍ. ፲፫ ፡ ፩—፱) ።

፫ኛ ወደ ኬብርን መሄድ ። (ዘፍ. ፲፫ ፡ ፳—፲፰)

፬ኛ የሰዶምና ገሞራ ከተማዎች መጥፋት ። (ዘፍ. ምዕ. ፲፰ እስከ ምዕ. ፲፱ ፡ ፳፱)
እነዚህ ከተማዎች በዮርዳኖስ ወንዝ ሸለቆ በጨው ባሕር አጠገብ የነበሩ ይመስላል ። ዛሬ ግን የከተማዎቹ ስፍራ ወዴት እንደሆነ አይታወቅም ።

፭ኛ በቤርሰባፅ መቀመጥ ። (ዘፍ. ምዕ. ፳ እስከ ምዕ. ፳፭ ፡ ፲)

፮ኛ ለመሥዋዕት ይስሐትን ግቅረብ ። (ዘፍ. ምዕ. ፳፪)
ይህም የሆነው በኢየሩሳሌም በሞርያ ተራራ ላይ ነበረ ። ከዚህ ጊዜ በኋላ አንድ ፲ ዓመታት ገድሞ ቆይቶ ልክ በዚሁ ስፍራ ላይ ለእግዚአብሔር መቅደስ ተሠራ ።

፯ኛ አብርሃምና ግራ ሲሞቱ በኬብርን በመክፈላ ዋሻ ተቀበሩ ።

የያዕቆብ ጉዞዎች (በጉዞውም ላይ የደረሰ ታሪክ) ።

፩ኛ ከቤርሰባፅ እስከ ካራን መሸሽ ። (ዘፍ. ፳፰ ፡ ፲ እስከ ምዕ. ፴)
ያዕቆብ ከአባቱ ቤት ወደ ካራን ሲሸሽ ከኢየሩሳሌም በስተ ሰሜን 16 ኪሎሜትር ርቆ በሚገኘው ቤቴል በተባለ ስፍራ ከሰማይ እስከ መሬት መሰላል ተዘርግቶ በሜፋም ላይ እግዚአብሔር ቆሞ ራእይ አየ ። ካራን ከአገሩ ከቤርሰባ 720 ኪሎሜትር ይርቅ ነበር ። እርሱም በካራን ሃያ ዓመታት ቆየ ።

፪ኛ ወደ ከነዓን መመለስ ። (ዘፍ. ምዕ. ፴፩ እስከ ምዕ. ፴፫)

፫ኛ በከነዓን መቀመጥ ። (ዘፍ. ምዕ. ፴፬ ና ፴፭ ፤ ምዕ. ፴፮ እስከ ምዕ. ፵፭)
በቤተ ልሔም አጠገብ ሚስቱ ራሔል ስለሞተችበት እዚያው ተቀበረች (ዘፍ. ፴፭ ፡ ፲፯—፳) ። የሸመገለውን አባቱን በኬብርን ተገናኘው (ዘፍ. ፴፭ ፡ ፳፯) ፤ እዚህም ተቀምጦ ሳለ ልጁ ዮሴፍ እንደ ባርያ ተሸጠበት ።

፬ኛ ወደ ምድረ ግብፅ መውረድ ። (ዘፍ. ምዕ. ፵፮ እስከ ምዕ. ፵፱)
እዚህ የያዕቆብ ቤተ ሰብ 430 ዓመታት ያህል ተቀመጠ (ዘፀ. ፲፪ ፡ ፵) ።

ጅኛ የያዕቆብ ሞት ። (ዘፍ. ፶፥ ፩—፲፬)
የያዕቆብ አስከሬን ከምድረ ግብፅ ተወስዶ ወገኖቹ በተቀበሩበት በኬብሮን ምድር ተቀበረ ።

የእስራኤል ሕዝብ በምድረ በዳ ዙረት ።

(1270 እስከ 1230 ዓመተ ዓለም) (በ፬ኛው ካርታ ላይ ተመልከቱ ።)

፩ኛው ጉዞ ፤ ከሪዎሴስ እስከ ኤርትራ ባሕር ። (ዘፀ. ምዕ. ፲፪ እስከ ምዕ. ፲፭ ፤ ጳ፩ ፤ ዘጉ. ፴፫ ፤ ፩—፭)

፪ኛው ጉዞ ፤ ከኤርትራ ባሕር እስከ ሲና ተራራ ። (ዘፀ. ፲፭ ፤ ፳፪ እስከ ምዕ. ፲፱ ፤ ፪ ፤ ዘጉ. ፴፫ ፤ ፰—፲፮)

በዚሁም ጉዞ ላይ እስራኤላውያን ያረፉባቸው ስፍራዎች የሚከተሉት ናቸው—

- ሀ) ማራ ። በዚህም ስፍራ መራራ የነበረ ምንጭ ወደ ጣፋጭነት ተለወጠ ።
- ለ) ኤሊም ።
- ሐ) የሲን ምድረ በዳ ። የእስራኤል ልጆች እዚህ ሲደርሱ ምግብ በማጣት ፈተና ላይ ወደቁ ። እግዚአብሔርም እንጀራ (መና) ይመጣቸው ጀመር (ዘፀ. ምዕ. ፲፮) ።
- መ) ረፊዲም ። በዚህ ስፍራ ሙሴ ድንጋዩን መትቶ ውኃ አፈለቀላቸው (ዘፀ. ፲፯ ፤ ፩—፮) ። እዚህ ደግሞ እስራኤሎች የመጀመሪያውን ጦርነት አደረጉ ፤ ይኸውም ከዓግሌቃውያን ጋር ነበር (ዘፀ. ፲፯ ፤ ፰—፲፮) ። በዚህ ጦርነት ጊዜ የሠራዊቱ መሪ የነበረው ኢያሱ ለመጀመሪያ ጊዜ እንደተጠቀሰ እናያለን ። ከባርነት ነፃ ከወጡበት ከግብፅ አገር እስከ ረፊዲም ድረስ ጉዞው ሁለት ወር ተኩል ያህል ፈጀ ።
- ረ) የሲና ተራራ ። በዚህ ተራራ በቆዩበት በአንድ ዓመት ጊዜ ውስጥ ያደረጉ አቸው ዋና ዋና ነገሮች እንደሚከተሉት ናቸው—

፩ኛ ሕግን ተቀበሉ (ዘፀ. ምዕ. ፲፱ እስከ ምዕ. ፴፩ ፤ ምዕ. ፴፬) ።

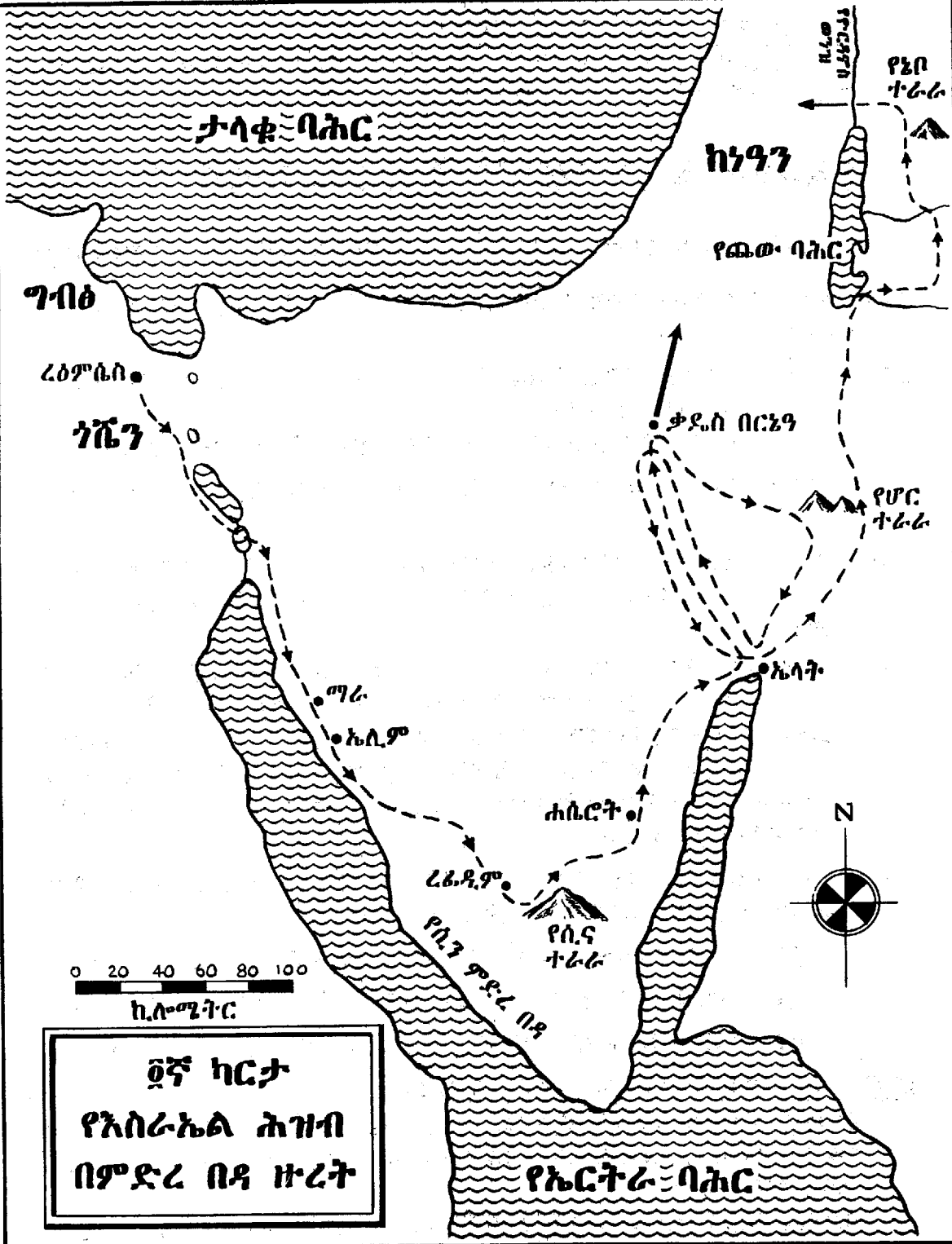
፪ኛ የወርቅ ጥጃ ጣዖት ሠርተው ሰገዱለት (ዘፀ. ምዕ. ፴፪ ፤ ፵ ፴፫) ።

፫ኛ «የእግዚአብሔርን ማደሪያ» ሠሩ (ዘፀ. ምዕ. ፴፭ እስከ ምዕ. ፵) ።

፫ኛው ጉዞ ፤ ከሲና ተራራ እስከ ቃዴስ በርኔን ።

በዚሁም ጉዞ ላይ ሐሴርት በሚባል ሠፈር ሚሪያም አሮንን በማባበል በሙሴ ላይ አመፀች ። እግዚአብሔርም በለምጽ ቀጣት ፤ ግን በሙሴ ጸሎት ተፈወሰች (ዘጉ. ምዕ. ፲፪) ።

በቃዴስ በርኔን አሥራ ሁለት ሰላዮች ወደ ከነዓን አገር ተልከው ከካሌብና



ታላቁ ባሕር

ካነዓን

የጨው ባሕር

ገብፅ

ራዕሞሴስ

ኅሼን

ቃዶስ በርኔዓ

የሆር ተራራ

ማራ

ኤሊያ

ካላት

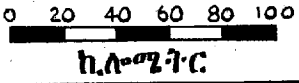
ሐሲርት

ረጌዳ

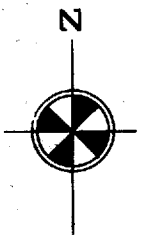
የሲ.5 ተራራ

የሲን ምድረ በዳ

የኤርትራ ባሕር



ክ.ሎ.ሜትር



፬ኛ ካርታ
የእስራኤል ሕዝብ
በምድረ በዳ ዙሪት

ከኢያሱ በስተቀር ሌሎች ሁሉ ተስፋ የሚያስቆርጥ ወሬ አመጡ። ስለዚህም ያ ትውልድ (በእግዚአብሔር ያልተማመኑት) ተስፋ ወደ ተሰማቸው ምድር ሊገቡ አልተፈቀደላቸውም (ዘጉ. ምዕ. ፲፫ ና ፲፬)።

፬ኛ ና ፳ኛ እንዲሁም ፮ኛው ጉዞዎች፤ ከቃዴስ በርኔዓ እስከ ሆር ተራራ፤ ከዚያም እስከ ኤላት (ዔጽዮን ጋብር)፤ ከኤላት ወደ ቃዴስ በርኔዓ መመለስ።

በመጽሐፍ ቅዱስ እንደምናነበው አሮን በጉዞአቸው መጨረሻ ግድም በሆር ተራራ ሞተ (ዘጉ. ፳፡ ፳፪—፳፱ ተመልከቱ)።

በቃዴስ በርኔዓ የሆነ ታሪክ—ድንጋዩ ውኃ እንዲሰጥ ሙሴ ባለማመንና እግዚአብሔርንም ባለመቀደስ ስለመታው ወደ ከነዓን እንዳይገባ ተከለከለ (ዘጉ. ፳፡ ፩—፲፫)።

፯ኛው ጉዞ፤ ከቃዴስ በርኔዓ እስከ ኤላት እንደገና መሄድ።

፰ኛው ጉዞ፤ ከኤላት እስከ ዮርዳኖስ።

በዚህ ጉዞ ላይ ሳሉ ሕዝቡ በመርዘኛ እባብ እየተነደፉ በታመሙ ጊዜ እንዲድኑ ሙሴ የናስ እባብ ሰቀለላቸው (ዘጉ. ፳፩፡ ፩—፱)።

በዮርዳኖስ በስተ ምሥራቅ ጠረፍ የሆነ ታሪክ—

- ሀ) በላዓም ትንቢት እንደተነገረ (ዘጉ. ምዕ. ፳፪ እስከ ምዕ. ፳፬)።
- ለ) ለርቤል፤ ለጋድና ለእኩሌታው የምናሴ ነገድ ርስት እንደተሰጠ (ዘጉ. ምዕ. ፴፪)።
- ሐ) ሙሴ ወደ ኔቦ ተራራ ወጥቶ ተስፋ የተሰጠውን አገር በሩቁ አይቶ እንደ ሞተ (ዘግ. ምዕ. ፴፬)።

ፍልስጥኤምን በውጊያ መያዝ።

(ስለ ነገዶች ርስት መከፋፈል በ፩ኛው ካርታ ላይ ተመልከቱ።)

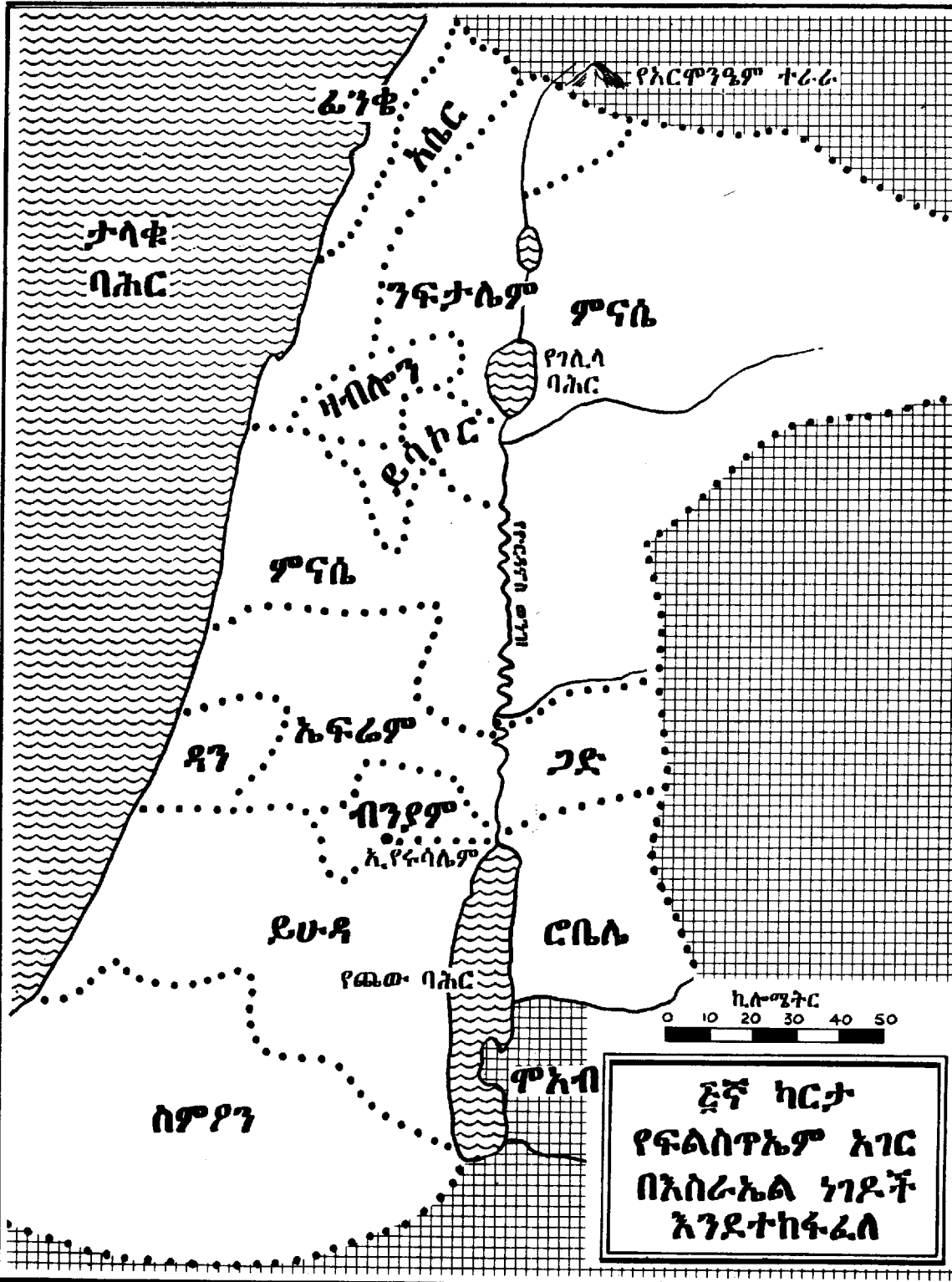
የእስራኤል ልጆች አርባ ዓመታት በምድረ በዳ ከዞሩ በኋላ ሰባት ዓመት ደግሞ ባለማቋረጥ ተዋጉ። አገሩን ለመያዝ ያደረጉአቸው ልዩ ልዩ ውጊያዎች የሚከተሉት ናቸው—

የምሥራቃዊ ፍልስጥኤምን አገር ድል ማድረግ።

፩ኛ ጊልዓድን ድል ማድረግ (ዘጉ. ፳፩፡ ፳፩—፴፩)።

፪ኛ ባላንን ድል ማድረግ (ዘጉ. ፳፩፡ ፴፪—፴፮)።

፫ኛ ምድያንን ድል ማድረግ (ዘጉ. ምዕ. ፴፩)።



ጁኛ ካርታ
 የፍልስጥኤም አገር
 በእስራኤል ነገዶች
 እንደተከፋፈለ

የምዕራባዊ ፍልስፍኔን አገር ድል ማድረግ = ይህ ውጊያ ከሙሴ ሞት በኋላ ሲሆን በኢያሱ መሪነት የተደረገ ነው ።

፩ኛ የመካከለኛውን ክፍለ አገር ድል ማድረግ (ኢያ. ምዕ. ፫ እስከ ምዕ. ፰) = የተያዙ ዋና ከተማዎች ኢያሪኮና ዓይ ነበሩ ።

፪ኛ የደቡባዊን ክፍለ አገር ድል ማድረግ (ኢያ. ምዕ. ፲) ።

አምስቱ የአሞራውያን ነገሥታት በኢያሪኮና በዓይ የነበረው ኃይለኛ ጦርነት ስለ አሰጋቸው እያየሉ የመጡባቸውን እስራኤላውያንን ለመመከት በአንድነት ተሠለፉ ። ዋናው መሪያቸው የኢየሩሳሌሙ ንጉሥ አደኒጼዴቅ ነበረ ። የእርሱም ተባባሪዎች የኬብሮን፣ የየርሙት፣ የለኪሽ፣ የዔግሎን ንጉሦች ነበሩ ። ዋናው ጦርነት የተደረገው በቤት ኮሮን ነበረ ። አምስቱ ነገሥታት ተማርከው ተገደሉ ። ቀጥሎም ሊብና፣ ለኪሽ፣ ዔግሎን፣ ኬብሮንና ዴቢር የተባሉ ከተማዎች ተያዙ ።

፫ኛ የሰሜናዊን ክፍለ አገር ድል ማድረግ (ኢያ. ምዕ. ፲፩) ።

በስተ ሰሜን በሜሮም ውኃ አጠገብ ከሆነው ውጊያ በኋላ ዋና ዋናው ጦርነት ስለተፈጸመ አገሪቱም ከጦርነት አረፈች (ኢያ. ፲፩ ፣ ፳፫) ።

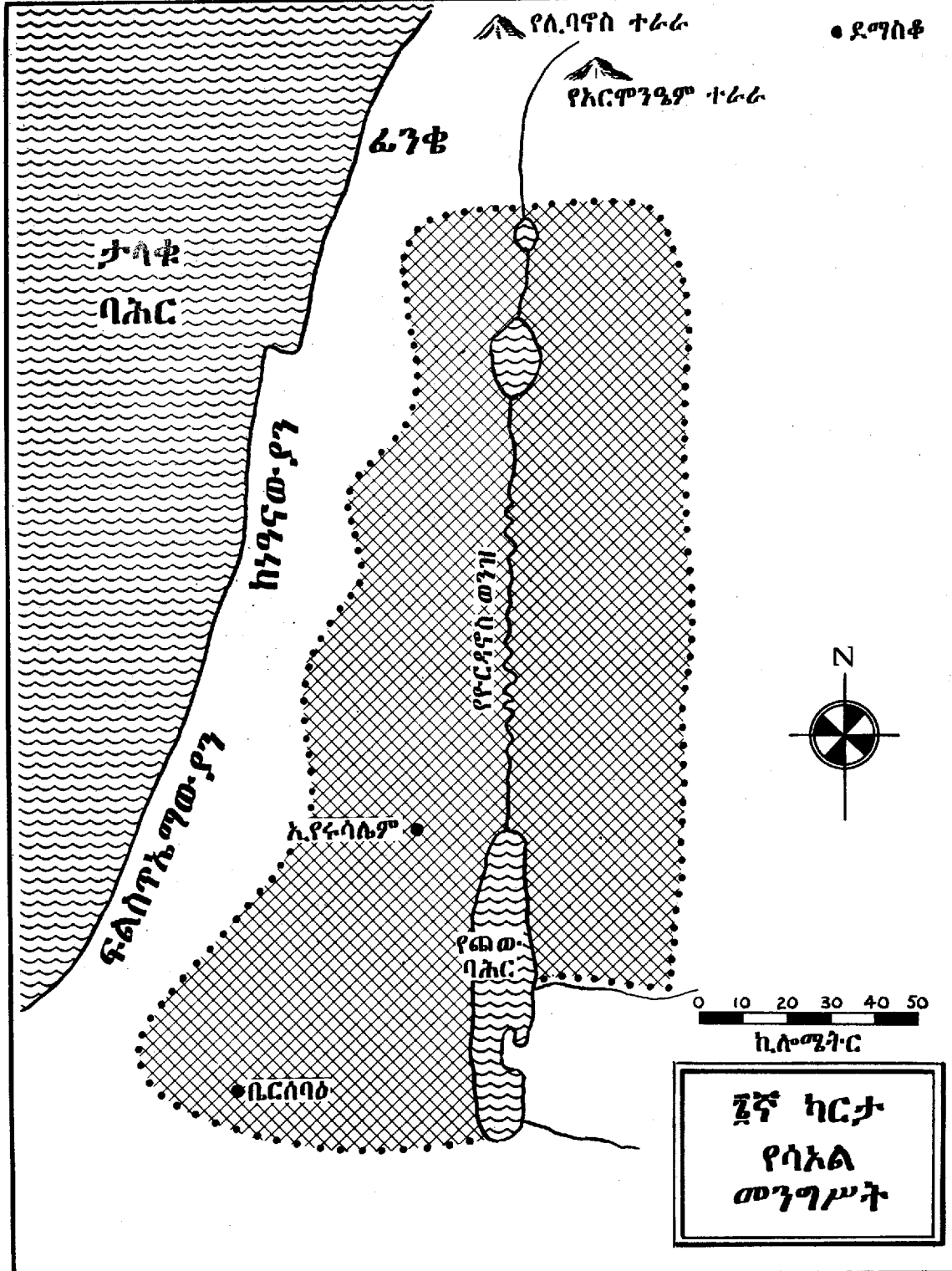
ምንም እንኳን ጠቅላላውን ጦር ድል በያደርጉም የአገሩን ሕዝብ የመውረርና የማጥፋት ተግባር ገና አላለቀም ነበር ። በዘመናዊነት ምዕ. ፩ ፣ ፩—፰ ፣ በምዕ. ፲፰ ፣ እንዲሁም በሌሎች ቦታዎች የእስራኤል ሕዝብ ይህን ተግባር እንዴት እንዳከናወኑ እናገኛለን ።

ሳኦል ፤ ዳዊትና ሰሎሞን ።

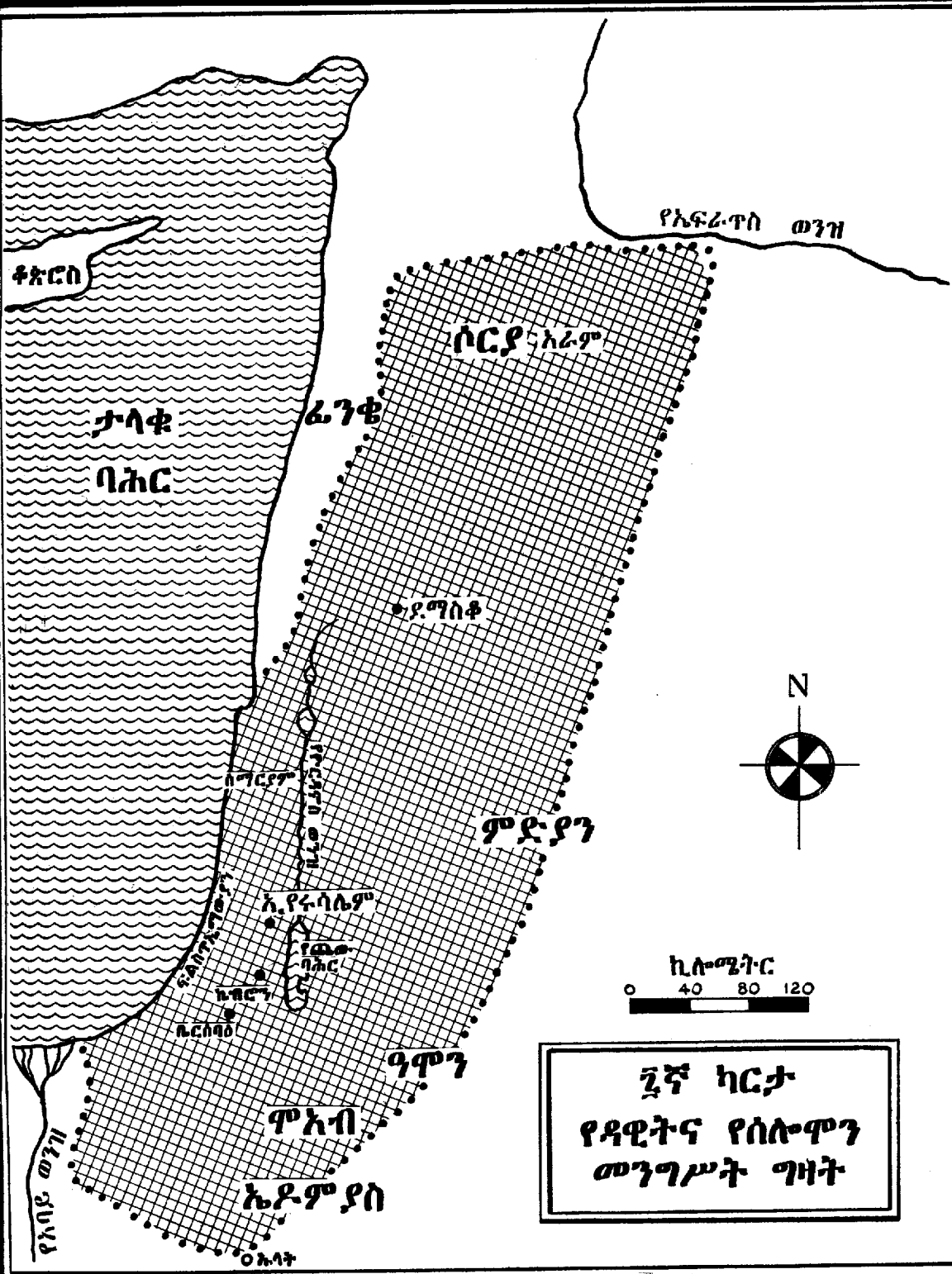
(በ፩ኛውና በ፯ኛው ካርታ ላይ ተመልከቱ ።)

እስራኤላውያን ተስፋ ወደ ተሰጣቸው ምድር ከገቡ በኋላ በአካባቢው የነበሩት ነገዶች ብዙ ያስቸግሩአቸውና ይጨቁኑአቸው ነበር ። በተጨማሪም ጊዜ ሁሉ ሕዝቡን ሊያድን እግዚአብሔር መሳፍንት የተባሉትን መሪዎች ያስነሣላቸው ነበር ። በሆንም በመሳፍንት መገዛትን ስላልወደዱና የረጋ መንግሥት የማቋቋም ፍላጎት ስላደረባቸው ፣ በመጨረሻው ንጉሥ ይሻለናል በማለት ሳኦልን አነገሡት ።

ሳኦልም ከአካባቢው ሕዝቦች ጋር ብዙ ጦርነቶች አደረገና በካርታው ላይ እንደሚታየው 15,000 ኪሎሜትር ካሬ የሚያህል ስፋት ያለውን አገር ጠቅልሎ ያዘ ። ከዚያ በኋላ ዳዊት ዙፋኑን ወርሶ ለልጁ ለሰሎሞን 150,000 ኪሎሜትር ካሬ ስፋት ያህል ያለውን አገር አወረሰው ። የሰሎሞን መንግሥት የሰላም መንግሥት ነበረ ። በእርሱ ዘመን አቱባ ዳዊት ለእግዚአብሔር ሊሠራው አቅዶት የነበረውን የኢየሩሳሌምን ቤተ መቅደስ ሠርቶ ጨረሰ ።



ጌኛ ካርታ
የሳኦ
መንግሥት



የሰሎሞን መንግሥት መከፋፈል ።

(በ፳ኛው ካርታ ላይ ተመልከቱ ።)

ሰሎሞን በሞተ ጊዜ (በ935 ዓመተ ዓለም) መንግሥቱ በአምስት ክፍሎች ተከፋፈለ፤ ይኸውም—

፩ኛ ሶርያ (አራም) ። ከአርሞንዔም ተራራ በስተ ሰሜን እስከ ኤፍራጥስ ወንዝ ድረስ አንድ ግዛት ሆነ ። መናገሻው ከተማ ደማስቆ ነበር ።

፪ኛ እስራኤል ወይም «አሥሩ ነገዶች» ። ይህም መንግሥት በየሮብዓም በ935 ዓመተ ዓለም ተመሠረተ ። መናገሻው ከተማ ሰማርያ ሆነ ።

፫ኛ ይሁዳ ። ከእስራኤል አገር በስተ ደቡብ ነበር ። እርሱም የይሁዳንና የብንያምን ርስት ምናልባትም የስምዖን አካፋይ መሬት ሳይጠቀልል አልቀረም ። የእስራኤልንና የይሁዳን መንግሥታት የሚለየው ወሰን ከኢያሪኮና ከቤተኤል ደቡብ ነበረ ። ዋናው ከተማ ኢየሩሳሌም ነበረ ።

፬ኛ ሞአብ ። ይህ አገር ከጨው ባሕር በስተ ምሥራቅ የሚገኝ ነበር ።

፭ኛ ኤዶምያስ (ኤዶም) ። ይህም የሚገኘው ከጨው ባሕር በስተ ደቡብ ነበረ ።

ከ935 ዓመተ ዓለም ጀምሮ እስከ 842 ዓመተ ዓለም በእነዚህ መንግሥታት መካከል ብዙ ውጊያ ነበረ ።

የምርኮ ዘመን ።

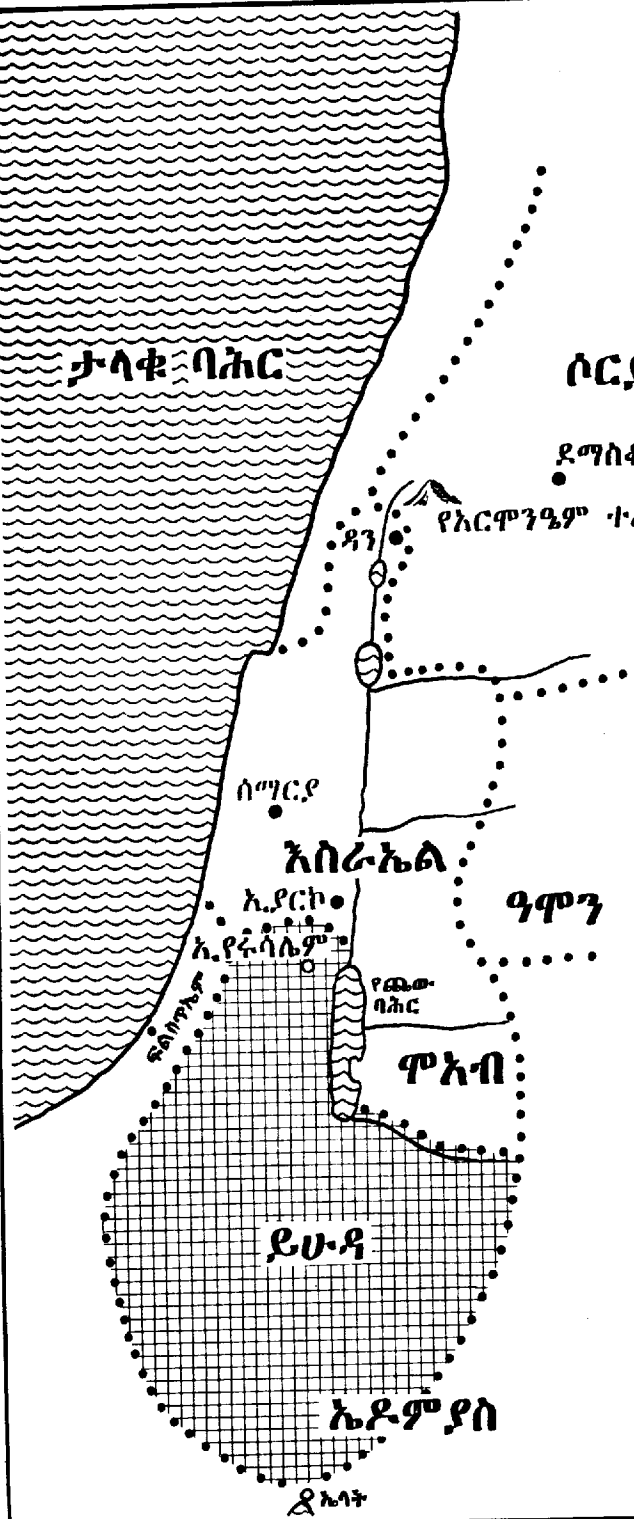
የእስራኤል መውደቅ (742 ዓመተ ዓለም እስከ 721 ዓመተ ዓለም) ።

ከዚህ በላይ በተጠቀሰው ዘመን የተነሣው የአሶር መንግሥት ነበር ። የመንግሥቱም መናገሻ ከተማው ነነዌ ነበር ። እርሱም አስቀድሞ ሶርያን በኋላም ትንሽ ቆይቶ እስራኤልን አሸነፈ ። ሰማርያም በ721 ዓመተ ዓለም ተያዘ ። በመጨረሻውም አሥሩ ነገዶች በምርኮኛነት ተወሰዱ (፪ኛ ነገሥ. ምዕ. ፲፯) ።

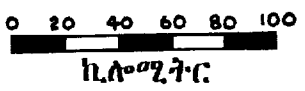
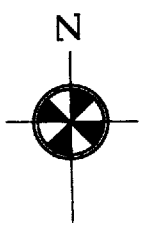
የይሁዳ አገር መውደቅ (721 ዓመተ ዓለም እስከ 586 ዓመተ ዓለም) ።

እስራኤል ከተሸነፈ በኋላ የይሁዳ መንግሥት ከአንድ መቶ ዓመታት ለሚበልጥ ዘመን ሳይያዝ ቆየ ። በዚህ በመቶ ዓመታት ውስጥ በይሁዳ አገር የተፈጸሙ ዋና ዋና ነገሮች የሚከተሉት ናቸው—

፩ኛ ንጉሥ ሕዝቅያስ የአገሩን ባዕድ አምልኮ ማስወገድና በሰናክሬብ ተከብባ የነበረችውን ኢየሩሳሌምን ከአሶር መንግሥት እጅ ማስለቀቅ (፪ኛ ዜና ምዕ. ፱)



የዓረብ
ምድረ በዳ



ጸኛ ካርታ	የሰሎሞን መንግሥት መከፋፈል
--------	-------------------

እስከ ምዕ. ፴፪) ።

፪ኛ የንጉሥ ምናሴ በአሰራውያን መግረክና የእርሱም መመለስ (፪ኛ ዜና ፴፫፡ ፩—፳) ።

፫ኛ ንጉሥ ዮስያስ አገሩን ለማሻሻል መሞከሩና በመጊደን መሞቱ (፪ኛ ዜና ምዕ. ፴፬ ና ፴፮ ፤ ፪ኛ ነገሥ. ፳፫ ፡ ፩—፴) ።

፬ኛ የባቢሎን መንግሥት መነሣትና በኢዮአቁም መንግሥት ጊዜ የናቡከደነጾር የመጀመሪያው የይሁዳን አገር መውረር (606 ዓመተ ዓለም) ። ከዚህ ዘመን ጀምሮ የይሁዳ አገር የባቢሎን ቅኝ ግዛት ሆነች ። ሰባው የምርኮ ዓመታት የተባለው ዘመን መቆጠር የተጀመረው ከዚህ ጊዜ ወዲህ ነው ።

፭ኛ የጼድቅያስ የመጨረሻው የይሁዳ ንጉሥ በናቡከደነጾር ላይ ማመፅ ፤ የመንግሥቱ መፍረስ ፤ ይሁዳ በባቢሎን መንግሥት መግረክ (586 ዓመተ ዓለም) ። የናቡከደነጾር ኢየሩሳሌምን ፈጽሞ ማጥፋትና የይሁዳም መንግሥት መደምሰስ (፪ኛ ነገሥ. ምዕ. ፳፮) ።

የአሕዛብ የምሥራቅ መንግሥታት ።

በብሉይ ኪዳን ዘመን ከአብርሃም እስከ ዕዝራ ድረስ ባሉት ዘመናት ውስጥ አራት ትልልቅ የምሥራቅ መንግሥታት ተከታትለው ተነሥተው ስለነበረ በየተራ አንዱ መንግሥት ሲወድቅ ሌላው ሲነሣ የፈጁት ዘመን ከ1,500 ዓመታት ይበልጣል ። እነዚህም መንግሥታት እንደቅደም ተከተላቸው ቀጥሎ ተዘርዝረዋል ።

፩ኛ የጥንቱ ባቢሎን መንግሥት ። ይህ መንግሥት ከ2,000 እስከ 1,120 ዓመተ ዓለም ድረስ ቆየ ። ይህም ጊዜ አብርሃም ፤ ያዕቆብና ሙሴ የኖሩበት ዘመን ነበር ።

፪ኛ የአሶር መንግሥት ። ይህ መንግሥት ከ1,120 እስከ 606 ዓመተ ዓለም ድረስ ቆየ ። ይህም ጊዜ ሙሴ ፤ ዳዊትና ዮስያስ የኖሩበት ዘመን ነበር ።

፫ኛ የባቢሎን (የከለዳውያን) መንግሥት ። ይህ መንግሥት ከ606 እስከ 536 ዓመተ ዓለም ድረስ ቆየ ። ይህም ጊዜ አይሁዶች የተግረኩበት ዘመን ነበር ።

፬ኛ የፋርስ መንግሥት ። ይህ መንግሥት ከ536 እስከ 330 ዓመተ ዓለም ድረስ ቆየ ። ይህም ጊዜ ዕዝራና ነህምያ የኖሩበት ዘመን ነበር ።

የሮማ መንግሥት ።

(በ፱ኛው ካርታ ላይ ተመልከቱ ።)

በሚልክያስ ዘመን የብሉይ ኪዳን ታሪክ በሚፈጸምበት ጊዜ በሥልጣን ላይ የነበረው የአሕዛብ መንግሥት ፋርስ ነበር። በኋላም በኢየሱስ ክርስቶስ ዘመን ይኸውም የአዲስ ኪዳን ታሪክ በተጀመረበት ጊዜ የሮማ መንግሥት ዓለምን ይገዛ ነበር። ከብሉይ ኪዳን ታሪክ መጨረሻ ጀምሮ ክርስቶስ እስከተወለደበት ድረስ በነበረው በ400 ዓመታት ውስጥ የሆነውን ታሪክ መጽሐፍ ቅዱስ አያስተምረንም። ነገር ግን በዓለም ታሪክ ውስጥ እንደምናነበው የግሪክ መሪ የነበረ ትልቁ እስክንድር የፋርስን ሰዎች ያሸነፈበትና በኋላም የግሪክ መንግሥት በፈንታው ወደቆ ሥልጣኑን የሮማ መንግሥት የወረሰበት ዘመን ነበር። የሮማ መንግሥት ታላቅ ሆኖ እንዴት እንደተስፋፋ በካርታው ላይ ይታያል።

